



Inizio **"Casello Autostrada Genova-Milano"**
A7

Fine **Fabbrica Durini**
Alzate Brianza CO

Distanza **58,4 km – circa 57 min**

"Casello Autostrada Genova-Milano"
A7

In **58,4 km – circa 57 min**
auto:

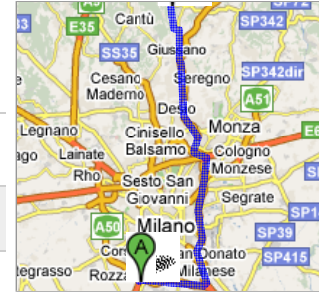
- | | |
|--|-------------------|
| 1. Procedi in direzione nord su A7
Strada a pedaggio | 0,3 km |
| 2. Prendi l'uscita per A50/Tangenziale Ovest verso Bologna | 10,0 km
8 min |
| 3. Prendi l'uscita verso A51/Tangenziale Est/A52/Tangenziale Nord/E70/A4/Venezia/Milano | 1,2 km
2 min |
| 4. Entra in A1 | 5,2 km
3 min |
| 5. Prosegui su A51 | 11,0 km
8 min |
| ➔ 6. Svolta leggermente a destra su A52/Tangenziale Nord
(indicazioni per A52/Tangenziale Nord/E64/A4/Torino/SS35/Como/SS36/Lecco)
Strada a pedaggio parziale | 6,1 km
6 min |
| 7. Prendi l'uscita SS36 Lecco-Monza verso SS36/Lecco/Monza/Villa Reale | 0,3 km |
| 8. Entra in Viale Brianza | 0,3 km |
| 9. Prosegui su SP5/Viale Lombardia | 2,1 km
3 min |
| ⬅ 10. Svolta leggermente a sinistra a SS36/Viale Nuova Valassina
Continua a seguire la SS36 | 12,1 km
10 min |
| 11. Prendi l'uscita verso Erba/Como/Giussano | 0,4 km |
| 12. Entra in SP9
Attraversa 3 rotonde | 3,5 km
5 min |
| 13. Prosegui su SP41/Via Vallassina
Continua a seguire la SP41 | 1,1 km
1 min |
| 14. Alla rotonda, prendi l'uscita 3a per Via Vittorio Veneto | 0,3 km
1 min |
| 15. Prosegui su Via Trento | 85 m |
| 16. Prosegui su Via Filippo Corridoni | 0,6 km
1 min |
| 17. Alla rotonda, prendi l'uscita 2a per SP40 | 3,6 km
5 min |
| ➔ 18. Svolta leggermente a destra su Via Monte Rosa | 0,1 km |
| ⬅ 19. Svolta a sinistra per rimanere su Via Monte Rosa | 0,1 km |

Fabbrica Durini
Alzate Brianza CO

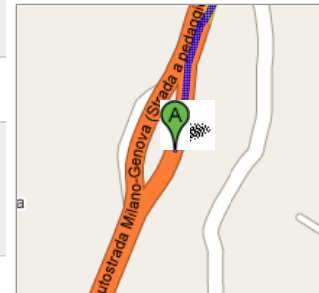
Queste indicazioni stradali servono solo per pianificare il viaggio. Le condizioni stradali potrebbero differire dai risultati delle mappe a causa di costruzioni in corso, traffico o altri eventi.

Map data ©2008 Tele Atlas

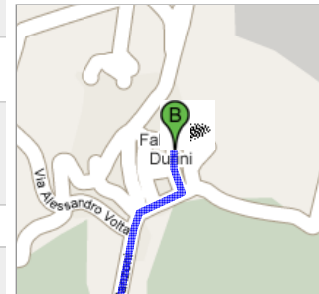
Panoramica



Partenza



Arrivo



Map data ©2008 Tele Atlas